


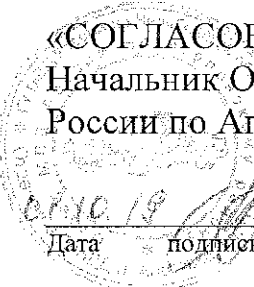
«СОГЛАСОВАНО»
Глава Агаповского
сельского поселения


Гуляев И.В.
дата подпись ФИО
01.10.19

«УТВЕРЖДАЮ»
Заведующий МДОУ «Детский
сад «Лучик» п. Гумбейский


Уразаева Р.Г.
подпись ФИО
01.10.2019

«СОГЛАСОВАНО»
Начальник ОГИБДД ОМВД
России по Агаповскому району


Дата подпись ФИО
01.10.19

ПАСПОРТ

дорожной безопасности образовательной организации
Муниципальное дошкольное образовательное учреждение
«Детский сад «Лучик» п. Гумбейский
(МДОУ «Детский сад «Лучик» п. Гумбейский)
(НАИМЕНОВАНИЕ ОБРАЗОВАТЕЛЬНОЙ ОРГАНИЗАЦИИ)

2019 год

Общие сведения

Муниципальное дошкольное образовательное учреждение «Детский сад «Лучик» п. Гумбейский

Юридический адрес: 457444 Челябинская область, Агаповский район, п. Гумбейский, ул. Советская 14/1

Фактический адрес: 457444 Челябинская область, Агаповский район, п. Гумбейский, ул. Советская 14/1

Руководители образовательного учреждения:

Заведующий

Уразаева Р.Г. 8(35140) 2-18-12

(фамилия, имя, отчество)

(телефон)

Заведующий хозяйством

Хафизова А.Л. 8(35140) 2-18-12

(фамилия, имя, отчество)

(телефон)

*Ответственные от
ГИБДД ОМВД*

*Инспектор по пропаганде безопасности
Дорожного движения*

(подпись)

(фамилия, имя, отчество)

Количество воспитанников - 43

Наличие уголка по БДД - имеется, 1 смеш. дошкольная группа
(если имеется, указать место расположения)

Наличие автогородка (площадки) по БДД - имеется

Время занятий в образовательном учреждении: 7:30 – 16:30

Телефоны оперативных служб:

2-14-42, 2-14-43

101 – МЧС пожарная охрана

102 – МВД полиция

103 – скорая медицинская помощь

112 – единый номер экстренных служб

Содержание

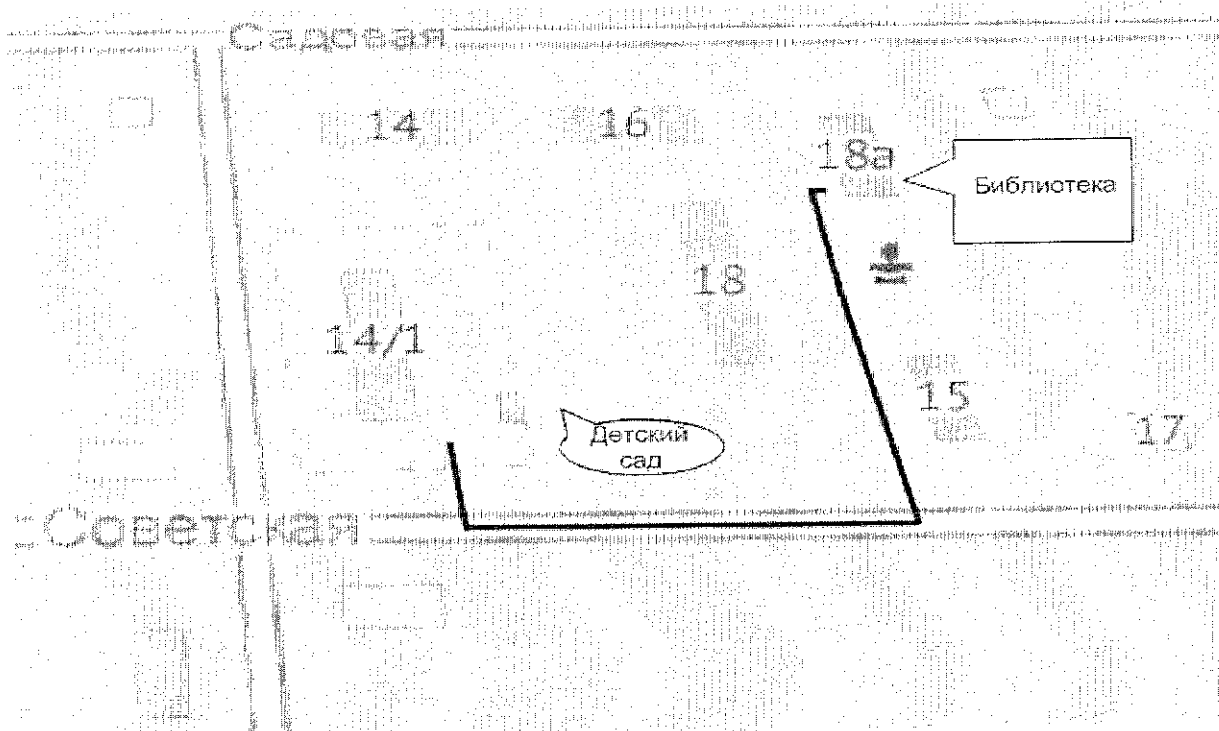
План-схемы, рекомендации образовательного учреждения.

1. Маршруты движения организованных групп детей от образовательного учреждения к библиотеке.
2. Маршруты движения организованных групп детей от образовательного учреждения к памятнику воинам поселка Гумбейский, павших в Великой Отечественной войне
3. Маршруты движения организованных групп детей от образовательного учреждения к школе.
4. Рекомендации к составлению схемы маршрутов движения, организованных групп детей от образовательного учреждения к библиотеке, школе и памятнику.
5. Пути движения транспортных средств к местам разгрузки/ погрузки и рекомендуемые безопасные пути передвижения детей по территории образовательного учреждения.
6. Рекомендации к составлению схемы пути движения транспортных средств к местам разгрузки / погрузки и рекомендуемые безопасные пути передвижения детей по территории образовательного учреждения

I. Маршруты движения организованных групп детей от образовательного учреждения к библиотеке

Образец схемы

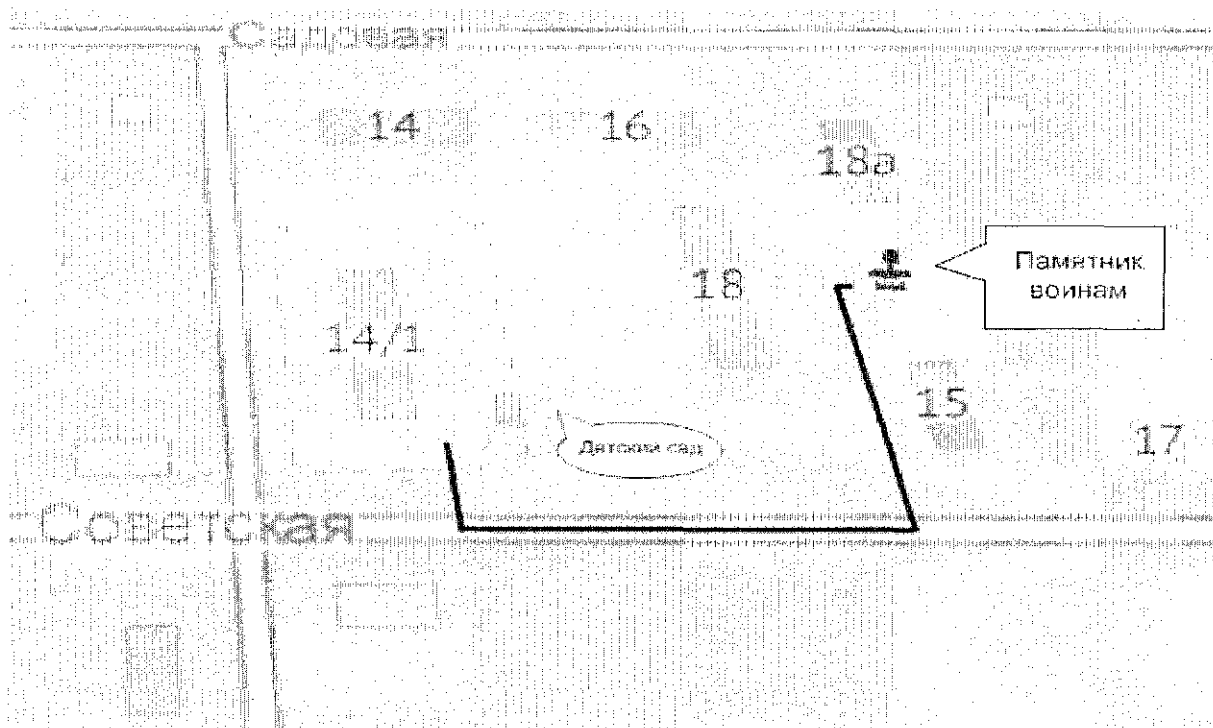
Схема маршрута движения организованных групп детей от образовательного учреждения к библиотеке



2. Маршруты движения организованных групп детей от образовательного учреждения к памятнику воинам поселка Гумбейский, павших в Великой Отечественной войне

Образец схемы

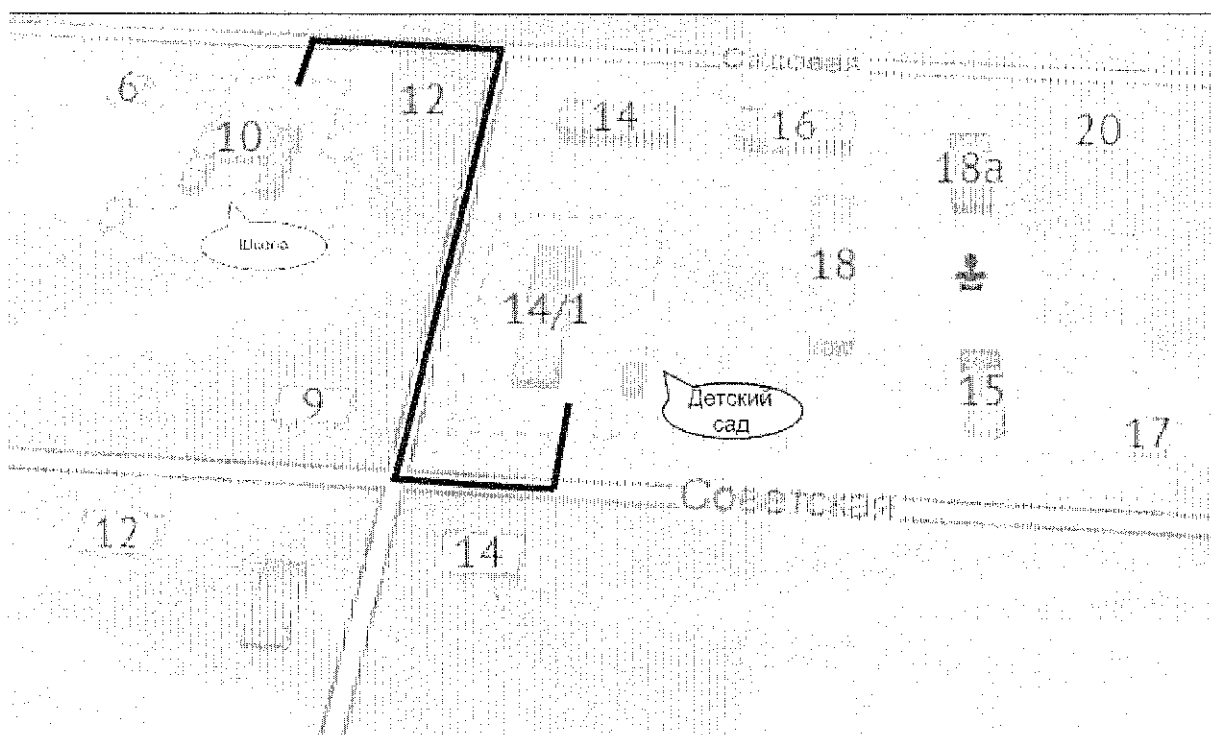
Схема маршрута движения организованных групп детей от образовательного учреждения к памятнику



3. Маршруты движения организованных групп детей от образовательного учреждения к МОО «Гумбейская НОШ им. Долгушиной М.И.»

Образец схемы

Схема маршрута движения организованных групп детей от образовательного учреждения к школе



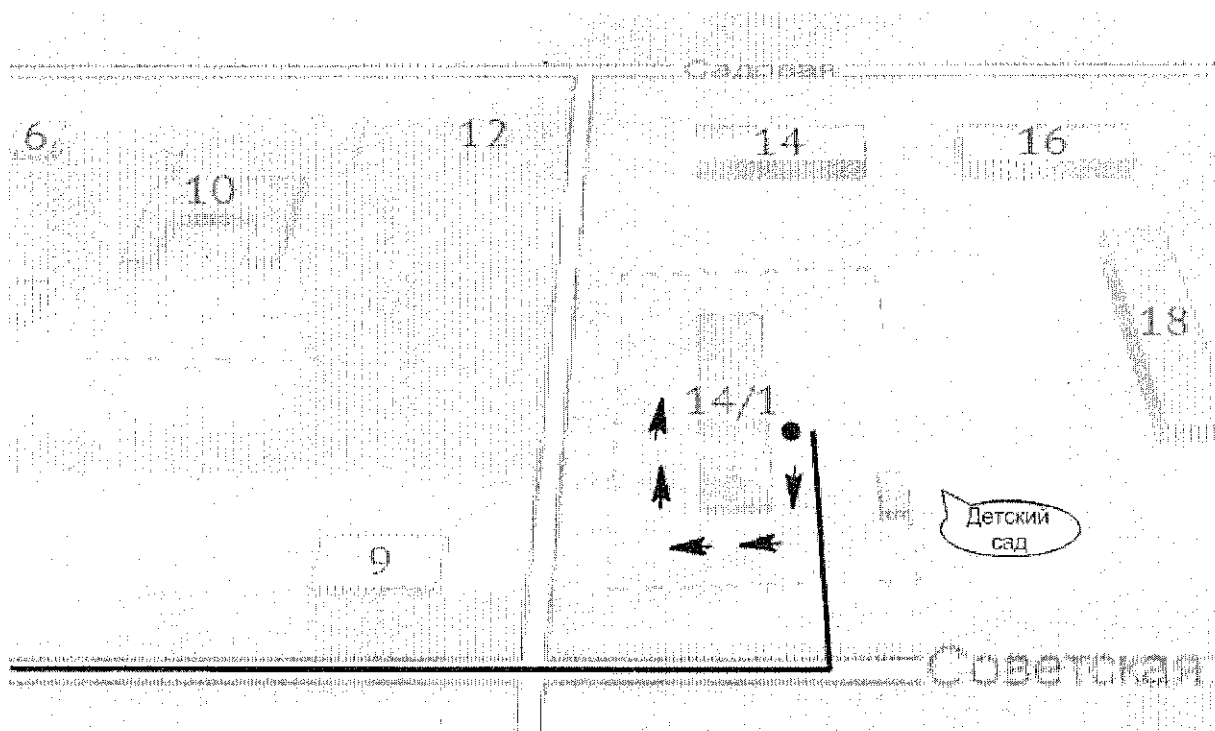
4. Рекомендации к составлению схемы маршрутов движения организованных групп детей от образовательного учреждения к библиотеке, школе и памятнику.


На схеме района расположения образовательного учреждения указываются безопасные маршруты движения детей от образовательного учреждения к памятнику, школе, библиотеке и обратно.


Эти схемы должны использоваться преподавательским составом при организации движения групп детей к местам проведения занятий вне территории образовательного учреждения.


5. Пути движения транспортных средств к местам разгрузки/погрузки и рекомендуемые безопасные пути передвижения детей по территории образовательного учреждения.

Образец схемы



 - движения детей на территории детского сада

 - движения автомобиля на территории детского сада

 - место разгрузки

6. Рекомендации к составлению схемы пути движения транспортных средств к местам разгрузки / погрузки и рекомендуемые безопасные пути передвижения детей по территории образовательного учреждения

На схеме указываются примерная траектория движения транспортных средств на территории образовательного учреждения, в том числе места разгрузки / погрузки, а также безопасный маршрут движения детей во время погрузочно-разгрузочных работ.

В целях обеспечения безопасного движения детей по территории образовательного учреждения необходимо исключить пересечения путей движения детей и путей движения транспортных средств.